









Legende




Versorgungsgebiete

-  Abwärme und Grundwasser
-  Grundwasser
-  Seewasser
-  Rohabwasser
-  Zwei Energieträger als Alternativen möglich

Eignungsgebiete

-  Energiepfahl
-  Energiepfahl mit Option auf Anschluss an Seewasserverbund
-  Erdsonden

Orientierungsinhalt

-  geplante Gebäude
-  Gemeindegrenze
-  Perimeter LuzernSued

